

# LAICHGEBIETE

## Fischereirevier Nr. 15



**BAU, VERKEHR UND UMWELT**  
Abteilung Wald




Kartenherstellung: Aarau, 31.10.2017, swih Stand: 01.07.2017

0 Km 0.5  
Massstab: 1:25000

-  Kieslaicher
-  Äsche
-  Nase
-  Barbe

**Forelle**

-  hohe Laichgrubendichte
-  niedrige Laichgrubendichte

-  Fischereirevier offen
-  Schongebiet
-  übrige Gewässer

Quellen: Bundesamt für Landes-  
topografie, Abteilung Wald des  
Kantons Aargau

