

# FISCHEREIREVIERE IM KANTON AARGAU

## Fischereirevier Nr. 16






**BAU, VERKEHR UND UMWELT**  
Abteilung Wald

Kartenherstellung: Aarau, 02.08.2017, iwm Stand: 01.07.2017

0 Km 0,5  
Massstab: 1:25000

### Befischbare Gewässer:

Aare: 37.224 ha  
Aare, vom Dachwehr Brugg aufwärts  
bis zum Hauptwehr des Kraftwerkes  
Wildegg-Brugg.  
Länge ca. 6'200 m.

-  Fischereirevier offen
-  Fischereirevier eingedolt
-  Schongebiet
-  übrige Gewässer
-  Gemeindegrenzen

